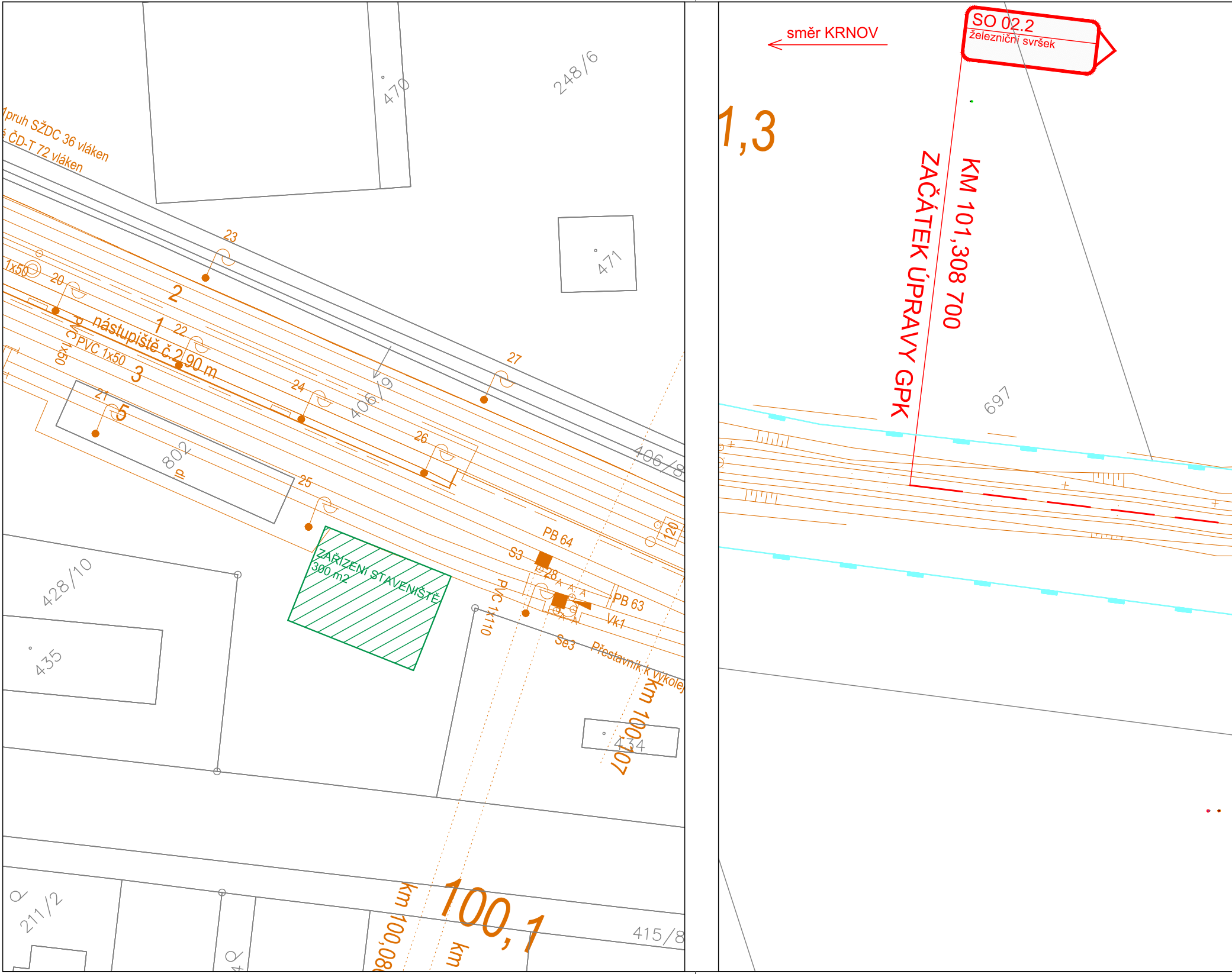
1pruh SŽDC 36 vláken
ČD-T 72 vláken
470
248/6
471
23
2
1x50
20
1
22
nástupiště č.2 90 m
PVC 1x50
1x50
3
21
5
24
406/9
27
802
26
25
406/8
ZAŘÍZENÍ STAVENIŠTĚ
300 m2
120
PB 64
S3
28
PB 63
Vk1
PVC 1x110
Se3
Přestavník k výkolej
km 100,007
428/10
435
434
211/2
km 100,08
100,1
km
415/8
směr KRNOV
SO 02.2
železniční svršek
1,3
KM 101,308 700
ZAČÁTEK ÚPRAVY GPK
697

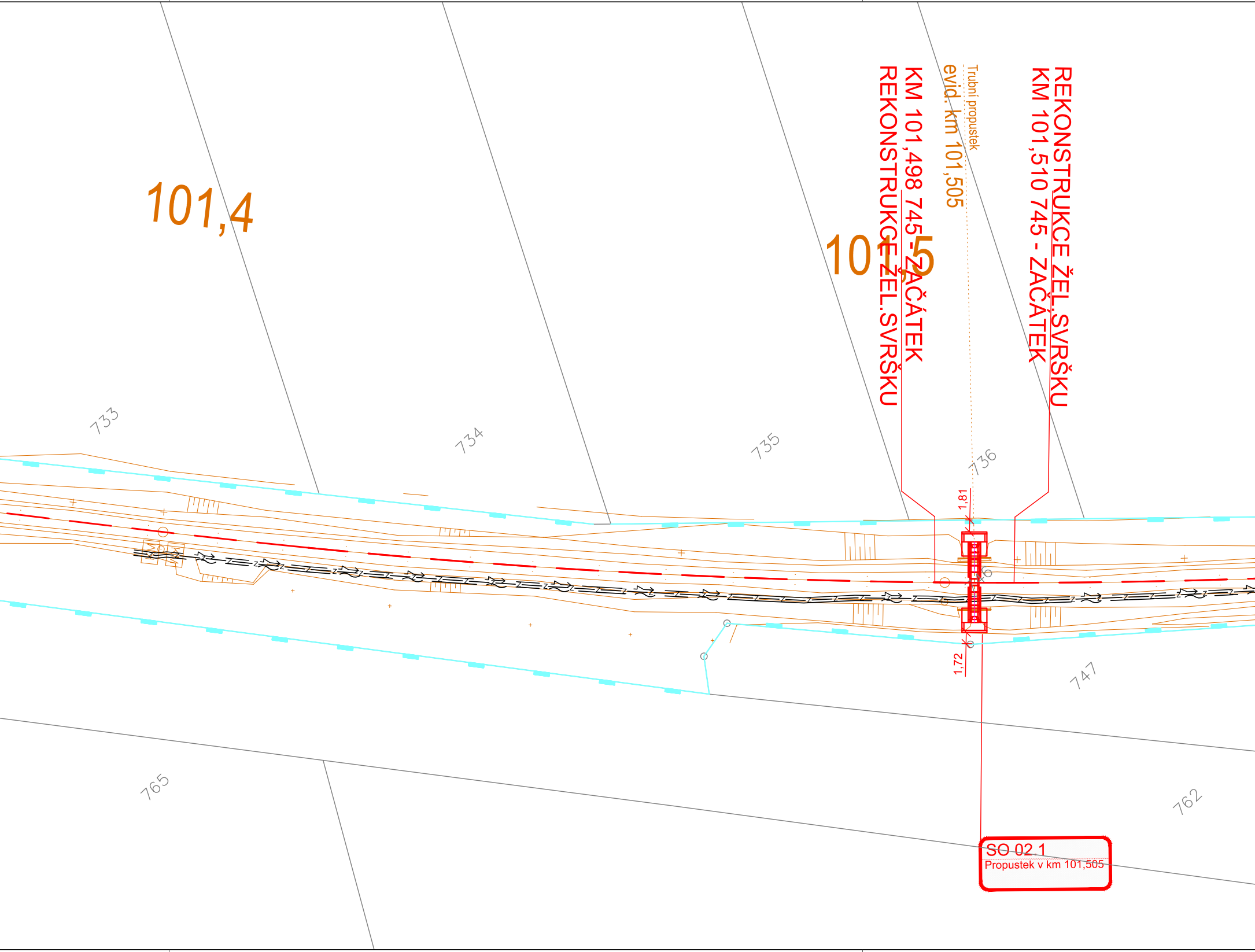
101,4
101,5
REKONSTRUKCE ŽEL.SVRŠKU
KM 101,498 745 - ZAČÁTEK
evid. km 101,505
Trubní propustek
KM 101,510 745 - ZAČÁTEK
REKONSTRUKCE ŽEL.SVRŠKU
733
734
735
736
1,81
1,72
747
765
762
SO 02.1
Propustek v km 101,505

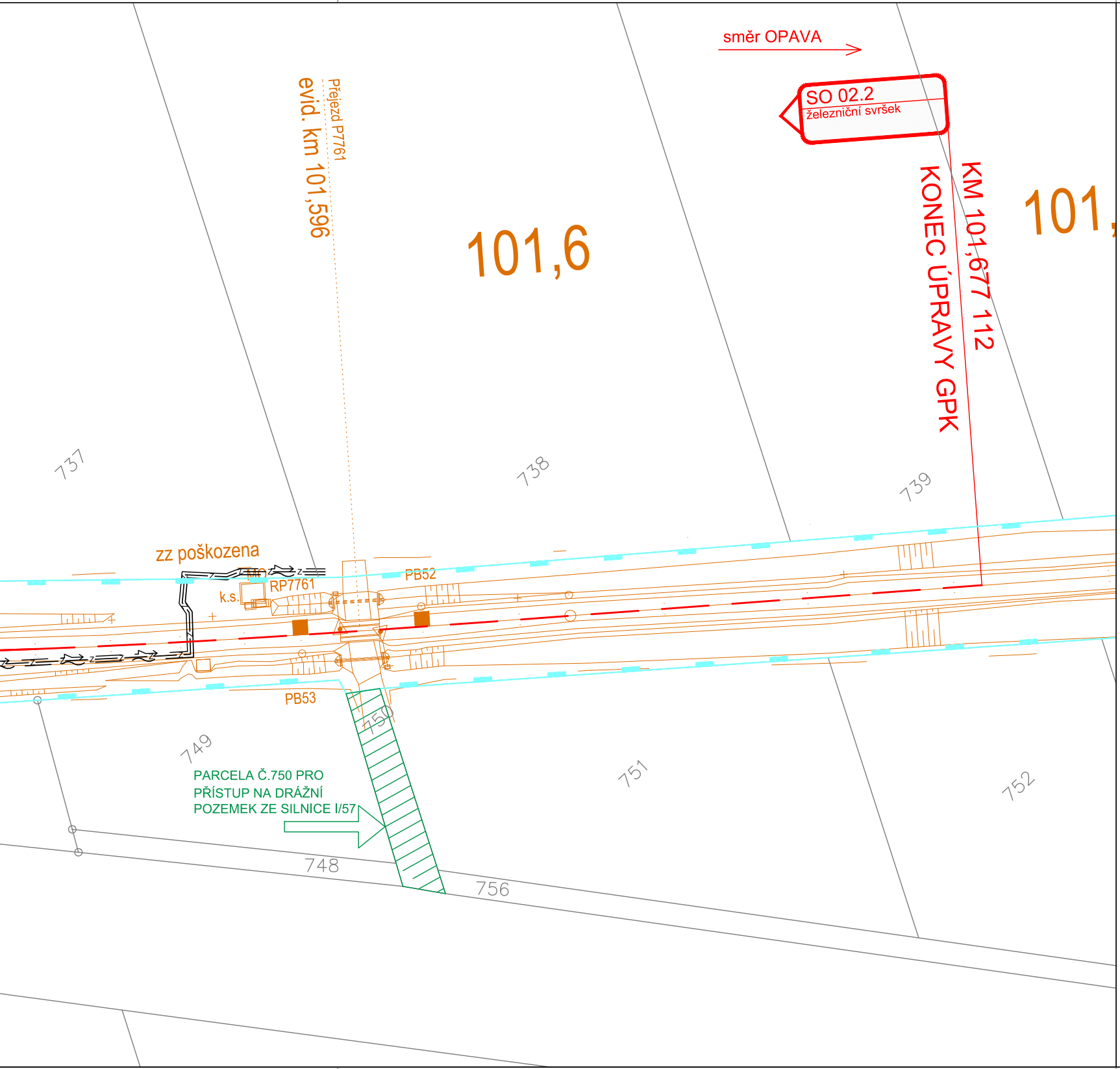
směr OPAVA
SO 02.2
železniční svršek
KM 101,677 112
KONEC ÚPRAVY GPK
Přejezd P7761
evid. km 101,596
101,6
101,
737
738
739
zz poškozena
MO
RP7761
k.s.
PB52
PB53
750
749
751
752
748
756
PARCELA Č.750 PRO
PŘÍSTUP NA DRÁŽNÍ
POZEMEK ZE SILNICE I/57

## LEGENDA BAREVNÉHO ROZLIŠENÍ OBJEKTŮ:

- 🟧 STÁVAJÍCÍ KOLEJE A JINÉ STÁVAJÍCÍ OBJEKTY
- ⬜ KATASTRÁLNÍ MAPA
- 🟥 NOVÉ KOLEJE, KOMUNIKACE A POZ. STAVBY
- 🟨 PROTIHLUKOVÉ STĚNY
- 🟫 KABELOVODY, KOLEKTORY
- 🟦 ODVODNĚNÍ KOLEJIŠTĚ
- 🟦 SANACE MOSTNÍHO OBJEKTU
- 🟦 TRAKČNÍ VEDENÍ, MOSTNÍ OBJEKTY
- 🟦 VODOVODY
- 🟦 TEPLOVODY
- 🟪 KANALIZACE
- 🟧 PLYNOVODY
- 🟪 ZABEZPEČOVACÍ ZAŘÍZENÍ
- 🟥 SILNOPROUD
- 🟩 SDĚLOVACÍ ZAŘÍZENÍ
- 🟩 VEGETAČNÍ ÚPRAVY
- 🟩 OCHRANA SDĚLOVACÍCH PŘELOŽEK
- 🟩 HLAVNÍ KABELOVÁ TRASA
- 🟨 DEMOLICE A DEMONTÁŽE
- 🟩 SOUVISEJÍCÍ STAVBA
- 🟦 VODOROVNÉ DOPRAVNÍ ZNAČENÍ

## LEGENDA SÍTÍ:

STÁVAJÍCÍCH INŽENÝRSKÝCH SÍTÍ:

—— ∼ —— SDĚLOVACÍ KABELY
—— z —— – ZABEZPEČOVACÍ KABELY
—— ⇝ —— NN KABELY

## LEGENDA ZNAČEK:

123 PARCELNÍ ČÍSLO
(345) PARCELNÍ ČÍSLO POZEMKOVÉHO KATAST
PJ-1 GEOLOGICKÉ PRŮZKUMY
PJ-POZOROVACÍ VRT; J - JÁDROVÝ VRT; A - ARC
OSVĚTLOVACÍ STOŽÁR (STÁVAJÍCÍ; NAVR
TRAKČNÍ PODPĚRY (STÁVAJÍCÍ; NAVRŽEN
PŘESTAVNÍK (STÁVAJÍCÍ; NAVRŽENÉ)
ZARÁŽEDLO PRO KOLEJOVÁ VOZIDLA (S
VEGETAČNÍ ÚPRAVY (STÁVAJÍCÍ; NAVRŽE
DOPRAVNÍ ZNAČENÍ (STÁVAJÍCÍ; NAVRŽE
VENKOVNÍ NÁVĚSTNÍ PRVKY (STÁVAJÍCÍ;

## POZNÁMKA:

SOUŘADNICOVÝ SYSTÉM: S- JTSK
VÝŠKOVÝ SYSTÉM: B.p.v.

## LEGENDA BAREVNÉHO ROZLIŠENÍ POVRCHŮ:

| | |
|---|---|
| 🟩 | ZELEŇ |
| 🟨 | CHODNÍK |
| 🟧 | NAKLÁDACÍ PLOCHY |
| 🟧 | VOZOVKA |
| ▨ | NÁSTUPIŠTĚ |
| ▨ | DOČASNÉ ZÁBORY |
| ▨ | ZAŘÍZENÍ STAVENIŠTĚ |
| ▭ | DEMOLICE BUDOV S ČÍSLEM POPISNÝM |
| ▨ | HRANICE ZÁPLAVOVÉHO ÚZEMÍ - Q100 |

## LEGENDA ČAR:

| | |
|---|---|
| — · · — | KPZ ... |
| — · · — | EVROPSKY VÝZNAMNÁ LOKALITA |
| — | NPR ... |
| —·—·— | HRANICE PAMÁTKOVÉ ZÓNY |
| —×— | NOVÉ OPLOCENÍ |
| ═ | ZABEZPEČOVACÍ / SDĚLOVACÍ ZAŘÍZENÍ - UZEMNĚNÍ |
| — | DOPRAVNÍ TRASY |
| —●—●— | HRANICE KATASTRŮ |
| — ▬ — | HRANICE OBVODU DRÁHY - POZEMEK SŽDC |
| — ▬ — | HRANICE OBVODU DRÁHY - POZEMEK ČD |

TRU (PK)

HIVNÍ VRT; D - DYNYMICKÁ PENETRACE

ŽENÉ)

NÉ)

TÁVAJÍCÍ; NAVRŽENÉ)

ENÉ)

NÉ)

NAVRŽENÉ)

Jiná ověření:

Paré:

Orientační schéma:

Razítko oprávněné osoby:

Podpis: Datum:

| Revize: | Datum: | Popis: | Kontroloval: |
|---|---|---|---|
| 000 | 20.11.2023 | Definitivní odevzdání dokumentace | Ing. Radomír Hanák |
| | | | |
| | | | |
| | | | |

| | |
|---|---|
| Stavebník/Investor: | **Správa železnic, státní organizace** |
| Adresa: | **Dlážděná 1003/7, 110 00 Praha 1** |
| Zástupce investora: | **Oblastní ředitelství Ostrava** |
| Adresa: | **Muglinovská 1038/5, 702 00 Ostrava** |

**SPRÁVA ŽELEZNIC**

| | |
|---|---|
| Zhotovitel díla: | **SUDOP BRNO, spol. s r.o.** |
| Adresa: | Kounicova 688/26, 611 36 Brno |
| Kontakt: | T: +420 972625804<br>E: sudop@sudop-brno.cz |
| Zhotovitel části/objektu: | **Dopravní projektování, spol. s r. o.** |
| Adresa: | **28. října 3388/111, 702 00 Moravská Ostrava** |
| Kontakt: | T: +420 595 155 011<br>E: ostrava@dopravniprojektovani.cz |
| Hlavní projektant (HIP): | **Ing. Radomír Hanák** |
| Specialista: | **Ing. Radomír Hanák** |

**SUDOP BRNO**

Dopravní projektování spol. s r. o.

| | | |
|---|---|---|
| Název stavby/akce: | **Údržba, opravy a odstraňování závad u SMT 2023 - PD propustků na TÚ 2251, 2252 a 2253 Propustky na trati Krnov - Opava východ (TÚ 2252)** | Označení investora: **S635210030**<br>Zakázka: **23082-01** |
| Název části: | Situační výkresy | Označení části: **D.2.4.1** |
| Název objektu/dílčí části: | **Propustek v km 101,505** | Označení objektu/komplexu: **SO 02** |
| Název přílohy:<br>Název dílčí části přílohy: | **Koordinační situační výkres** | Číslo přílohy (typ/pořadí): **2.001** |

| | | | |
|---|---|---|---|
| Odpovědný projektant:<br>Ing. Radomír Hanák | Zpracovatel přílohy:<br>Ing. Branislav Kvašňovský | Měřítko: 1:500<br>Formáty: 7xA4 | Stupeň dokumentace:<br>**PDPS** |
| Kraj:<br>Moravskoslezský | Katastrální území:<br>Holasovice [640786] | TUDU:<br>2252 08 | Smluvní datum zpracování:<br>**11/2023** |

| *Označení investora:* | *Stupeň dokumentace:* | *Část:* | *Objekt:* | *Podobjekt:* | *Příloha:* | *Revize:* |
|---|---|---|---|---|---|---|
| *S 6 3 5 2 1 0 0 3 0* | *_ P D P S* | *_ D 2 4 1 X* | *_ S O 0 2 X X X X* | *_ X X* | *_ 2 _ 0 0 1* | *_ 0 0 0* |

*[Prostor pro další informace]*